КОМПЛЕКСНАЯ КОНЦЕПЦИЯ РЕКОНСТРУКЦИИ И РАЗВИТИЯ ЦЕНТРАЛЬНОГО ПАРКА В НОВОСИБИРСКЕ

АНАЛИТИКА

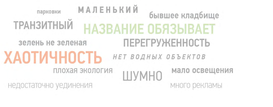

КОМПЛЕКСНАЯ КОНЦЕПЦИЯ

МОДЕЛЬ УПРАВЛЕНИЯ

КОНЦЕПЦИЯ «ДИСПЕРСНОГО ПАРКА» НА БАЗЕ ЦЕНТРАЛЬНОГО КЛАСТЕРА ЗЕЛЕНЫХ ЗОН НОВОСИБИРСКА (ДЛЯ ПОСЛЕДУЮЩЕЙ РАЗРАБОТКИ)

СРАВНИТЕЛЬНАЯ ПЛОЩАДЬ ЦЕНТРАЛЬНЫХ ПАРКОВ (га)

БОЛЬШОЙ ЦЕНТРАЛЬНЫЙ ПАРК БОЛЬШОЙ ГОРОДСКОЙ КУЛЬТУРЫ

- Единое управление зелеными зонами
- Единое информационное пространство
- Пешеходные и экскурсионные маршруты, связывающие зеленые территории, учреждения культуры, заведения общепита и т.п.
- Статистически единая визуальное маркирование пространства (навигация, элементы благоустройства и инфраструктуры)

GENIUS LOCI

ГЕОМЕТРИЯ ДЛЯ СОЗДАНИЯ АЙДЕНТИКИ, ПРОСТРАНСТВЕННЫХ И СРЕДОВЫХ РЕШЕНИЙ

Оформление главного входа и эстрады, 1931

Оформление главного входа и эстрады, 1950

МАТРИЦА ДЛЯ СОЗДАНИЯ АЙДЕНТИКИ И ПРОГРАММНОГО НАПОЛНЕНИЯ

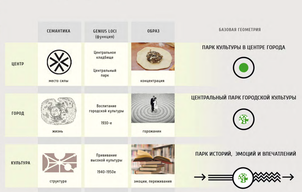

ПРОСТРАНСТВЕННАЯ КОНЦЕПЦИЯ

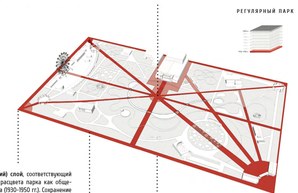

Базовый (исторический) слой, соответствующий времени наивыцвета расцвета парка как общественного места города (1930-1950 гг.). Сохранение регулярной структуры советского парка для обеспечения транзита. Назначение – кратчайший путь из точки А в точку Б.

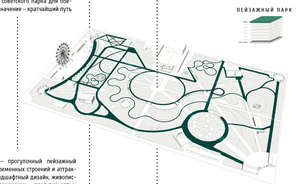

Современный слой – проплочный пейзажный парк, очищенный от временных строений и аттракционов. Тропинки, ландшафтный дизайн, живописные видовые точки. Назначение – прогулка, отдых и наблюдение за природой.

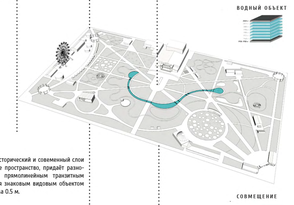

Водоем объединяет исторический и современный слои в единое гармоничное пространство, придаёт разнообразие впечатлений прямолинейным транзитным маршрутам и является знаковым видовым объектом парка. Глубина водоема 0.5 м.

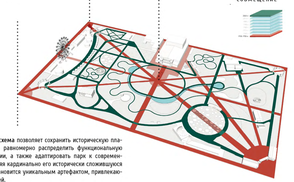

Новая совмещенная схема позволяет сохранить историческую планировку парка, более равномерно распределить функциональную нагрузку по территории, а также адаптировать парк к современным запросам, не меняя кардинально его исторически сложившуюся структуру. Водоем становится уникальным артефактом, привлекающим в парк посетителей.


Семейное кафе, бистро, кафе-кондитерская, прокат спортивного общественного транспорта
Вход в парк аттракционов С системами из ул. Фрунзе
Колесо обозрения диаметр 65 м
Ярмарочная площадь, рыночный центр
Прогулочная аллея сувенирные лавки
Карусели аттракционы
Семейное кафе
«Арт-набережная» выставочно-игровое пространство
Детское кафе-мороженое
«Сад скульптур»
Опорный пункт полиции
Хлебобулочное-кондитерское предприятие Театра
Поисковые фонтаны арт-объект
Театр Музыкальной комедии (существующее здание)
Большая скалодромная площадка
Павильоны настольных игр Шахматный, нардный, домино
Тематический маршрут «Шоколад»
Водоём с арт-объектом фотозона
Общественные туалеты (для лиц с ограниченными возможностями)
Семейное кафе «Шоколадный центр»
Пляж и арена парка фестивалей, концертов и танцев для птиц и белок
Тематическая детская площадка
Входная ротонда с навесами и киосками информационный центр
Отсылка к конструктивистскому прошлому Дворца культуры и науки
Входная ротонда с навесами и киосками информационный центр
Образовательный аттракцион – планетарий Кругом звездного неба
Трансформируемая подиумная (существующая)
«Свободный театр» – малая сцена семьи, детский кинотеатр, площадка для показов, презентаций, кукольников
Детская площадка Лабиринты, Лесная, Ландшафтные композиции
Детское кафе (круглосуточное) на месте существующего летнего кафе
Прогулочный маршрут (Лидерские – сетка или щепа)
Малая сцена парка для университетской площадки с самодеятельным для аттракциона
Вход в парк на Центральную аллею Аллея с декоративным покрытием
Живописный водоём глубиной 0,5 м с островком отдыха в воде
Комнатный павильон бумеранг
Открытая площадка для игр с детьми Спортивная площадка, Площадка уличной и выгулгивания
Главная сцена-раковина Аэрариум и главный вход для ротонды и для выгулов
Пешеходная аллея инвалидов, грамотных, художественная студия общественный туалеты
Главная площадь, мощение с очень крупным гранитным булыжником для маркировки места на карте
Кафе с бронированной торговой зоной, информационный пункт
Регулярная аллея для проведения выставочных мероприятий – стрелочный гостиц, уличная и выгулгивания
Открытая площадка для игр с детьми Спортивная площадка, Площадка уличной и выгулгивания
Административно, исторический музей парка, информационный центр, экологическая просветительская площадка
Стрела-карта парка, с указанием маршрутов
Главный вход в парк Аэрариум и главная и информационная
Театр Д.А. РУБИНОВА Опера Журавского

ЦВЕТОВАЯ ГАММА

- Принцип цветовых маркировки
- Теплые цвета максимальны природным – классическое теряет, теплый, серый
- Акцентный: (основный/нарядный)
- Для детских площадок допускается более яркая гамма

МАТЕРИАЛЫ

НАВИГАЦИЯ, ИНФОРМАЦИОННЫЕ И ВЫСТАВОЧНЫЕ СТЕЙДЫ (для дальнейшей разработки)

На аллеях центрального парка
В темной грядке цветет резеда.
Можно галстук носить очень яркий
И быть в шахте героем труда...

«Резеда», М. Бластер, 1935

АЙДЕНТИКА

ПРОГРАММНАЯ КОНЦЕПЦИЯ → ПАРК ВПЕЧАТЛЕНИЙ



Символический цветок – резеда (от лат. resedare – возвращаться к состоянию благопритятного равновесия)

ВОДА

БОТАНИЧЕСКИЕ МАРШРУТЫ / ФЕСТИВАЛИ ФЛОРЫ

РОЩА «ДУХА ПАРКА»

ТЕАТРАЛЬНЫЕ ФЕСТИВАЛИ, КЛУБЫ ПО ИНТЕРЕСАМ

ВЫСТАВКИ ХУДОЖЕСТВЕННЫЕ, ИСТОРИЧЕСКИЕ И Т.П., «САД СКУЛЬПТУР»

ФЕСТИВАЛИ СВЕТА / ПРАЗДНИКИ / СОБЫТИЯ / ЖАТОК

АВТОРСКИЕ ОБЪЕКТЫ (ПАВИЛЬОНЫ, СКУЛЬПТУРА, ДЕТСКИЕ ПЛОЩАДКИ)

ПАРК В ЗИМНИЙ ПЕРИОД

ФУНКЦИОНАЛЬНОЕ ЗОНИРОВАНИЕ

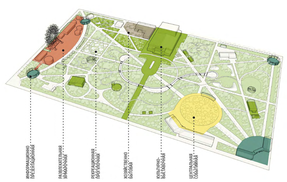

КОНЦЕПЦИЯ ОЗЕЛЕНЕНИЯ

Помимо работ по оздоровлению существующих зеленых насаждений парка концепция предусматривает создание открытых и полуоткрытых зеленых пространств (лужаек, полян) для организации ландшафтных пейзажей и обеспечения визуальной проницаемости парка и тем самым повышения психологического комфорта (подращения безопасности).

ВОДОЁМ «ПУЛЬСИРУЮЩЕГО» ТИПА

Общая длина 232 м
Периметр 488 м
Общая площадь 1226,6 м²
Глубина 25-50 см

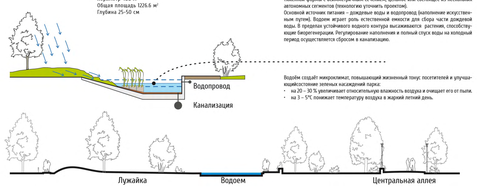

Мелководный искусственный водоем с замкнутой циркуляцией. Бетонное ложе прямоугольной формы с криволинейным сечением, цельное или состоящее из нескольких автономных отсеков (технологии уточнить проектом).
Водоем является частью ландшафтного дизайна (пейзажа), выполняемые искусственным путем. Водоем играет роль естественной емкости для сбора части дождевой воды. В процессе устойчивого водного контура высаживаются растения, способствующие биоочистке. Регулирование наполнения в полный спуск воды на холодный период осуществляется сбросом в канализацию.

Водоём создаёт микроклимат, повышающий жизненный тонус посетителей и улучшающий состояние зеленых насаждений парка:
- на 20 – 30 % увеличивает относительную влажность воздуха и очищает его от пыли;
- на 3 – 5°С понижает температуру воздуха в жаркий летний день.

ВСЕСЕЗОННАЯ ДЕКОРАТИВНОСТЬ

Оформление дна и переходов – универсальное решение для сохранения декоративных свойств водоема в «сухом» состоянии (после спуска воды на холодный период).

УПОРЯДОЧИВАНИЕ ИНФОРМАЦИОННЫХ НОСИТЕЛЕЙ И ПРАЗДНИЧНОЕ ОФОРМЛЕНИЕ

«ЯРМАРОЧНАЯ» ПЛОЩАДЬ С АТТРАКЦИОНАМИ И КИОСКАМИ МОЖЕТ ИСПОЛЬЗОВАТЬСЯ ДЛЯ ПРОВЕДЕНИЯ «ШУМНЫХ» ПРАЗДНИКОВ (САМАЯ УДАЛЕННАЯ ОТ ЖИЛЬЯ)

РОТОНДЫ С ИНФОРМАЦИОННЫМИ КИОСКАМИ И КАССАМИ НА ВХОДАХ

ОФОРМЛЕНИЕ ВНЕШНЕГО ПЕРИМЕТРА ТРЕХЯРУСНОЙ ЖИВОЙ ИЗГОРОДЬЮ С УСТРОЙСТВОМ ВЕЛОПАРКОВОЕ И МЕСТ ДЛЯ ОТДЫХА

ЗЕЛЕНЫЙ ЛАБИРИНТ

ОТКРЫТЫЕ ПРОСТРАНСТВА (ЛУЖАЙКИ)