

14ая сессия
1-24 Февраля 2013

Модернизация городской среды Формирование системы общественно-рекреционных пространств

Презентационный материал / поиск участников



Иркутский государственный
технический университет



Летние Мастерские Европейского
Университета Градостроительства



Иркутская региональная организация
Общероссийской общественной организации
«Союз архитекторов России»



Правительство
Иркутской области



Администрация
города Иркутска

Зимний Университет

Международный Байкальский Зимний Градостроительный Университет

«Зимний градостроительный университет выполняет важную роль по моделированию и концептуальному развитию Иркутска, дает возможность молодым градостроителям научиться выработке общего языка специалистами разных отраслей, получить навыки работы в команде, способствует обмену опытом и учит публичной презентации проектов».

Николай Хиценко

заместитель председателя Иркутской области, вице-президент Зимнего университета



Зимний Университет был основан в 1999 году по инициативе администрации города Иркутска, совместно с ИрГТУ, и при участии проектных институтов и общественных организаций.

Принцип проведения сессий МБЗГУ основывается на опыте Летних Мастерских Европейского Университета Градостроительства (г. Сержи-Понтуа, Франция), где была создана собственная оригинальная методика и стратегия проведения летних сессий, апробированных в течение 30 лет в разных странах мира, которая состоит в создании конкурсных программ и реализации их в работе проектных групп, сформированных из молодых специалистов различной профессиональной

подготовки, представителей разных стран и культур.

Данная программа является оригинальной моделью подготовки молодых специалистов различных специальностей, связанных с градостроительством, и позволяет развивать у них качественно новый уровень концептуального мышления, обмена информацией, овладение аналитическими и проектными подходами в условиях международного междисциплинарного партнерства в работе с динамично развивающимися градостроительными системами городов Сибири.

За тринадцать лет в проектно-инновационных образовательных программах приняли участие более 1000

молодых специалистов, ассистентов, экспертов, членов Международного Жюри, представители 42 университетов, молодые специалисты и опытные эксперты из 23 стран мира: Германия, Великобритания, Испания, Италия, Франция, Норвегия, Швеция, Болгария, Украина, Китай, Корея, Япония, Ливан, Индия, Мексика, Бразилия, Монголия, Россия, Турция, Швейцария, США и Грузия и ряда городов России: Москвы, Красноярска, Новосибирска, Санкт-Петербурга, Волгограда, Ростова-на-Дону, Владивостока, Екатеринбурга, Иркутска.





Зимний Университет

- это универсальный центр повышения квалификации международного уровня, не имеющий аналогов в России.

Своего рода образовательный фо-рум основан в 1999 году по инициативе администрации города Иркутска, совместно с Иркутским Государственным Техническим Университетом, при участии проектных институтов и общественных организаций.

Принцип проведения творческих сессий МБЗГУ основывается на 29-е опыте Летних Мастерских Европейского Университета Градостроительства Сержи-Понтуаз, Франция.

Цели и задачи

- формирование высокой градостроительной культуры у молодого поколения и развитие у них качественно нового уровня концептуального мышления
- установление тесных связей в области образования с международными партнерами, повышение престижа города и региона на международном уровне а также студентов старших курсов, аспирантов и молодых специалистов из России и стран зарубежья
- установление продуктивного международного диалога в области образования и повышения квалификации с международными партнерами
- поиск рациональных и практических решений наиболее актуальных градостроительных проблем региона

Аудитория Зимнего Университета

- студенты / магистранты / аспиранты / молодые специалисты / профессионалы в сферах:
 - градостроительства
 - экономики в градостроительстве
 - архитектуры
 - транспортной инженерии
 - экологии
 - городской социологии
 - ландшафтного проектирования



Вступление

Модернизация городской среды и общественные пространства

«Лицо города, его ценность главным образом определяется по общественному пространству. Оно является одним из главных средств взаимодействия общества и городской застройки, а также важнейшим вопросом муниципальных образований в будущем».

Елена Григорьева

вице-президент Союза архитекторов России, член-корреспондент РААСН, действительный член МААМ, лауреат Государственной премии РФ



Как известно, сейчас идут споры, придет ли конец общественному пространству из-за растущего использования новых медиа-технологий. Но вопрос большей частью состоит в том, как использовать общественное пространство в будущем, какие нужны новые виды городских пространств, кто будет их использовать и в связи с этим – что требуется в сфере планирования и проектирования?

Мы должны интегрировать знания о социальном поведении и самые разные требования и привычки горожан, учитывать социальные различия и нужды, чтобы сделать планировку города не просто привлекательной, но и удобной

для использования населением. Мы должны быть уверены, что обладаем достаточным количеством знаний, полученных от социальных наук.

Кроме того наша задача - обеспечение инвестиционной привлекательности, рентабельности. Не учитывать этого, особенно в современных финансово-экономических условиях, значит обречь проект на неуспех.

Обязанности муниципалитетов будут меняться. Они будут отказываться от многого из того, за что отвечали раньше, например, это касается строительства жилья, разработки генерального плана города, районов и т.д. Проблема центральной части г. Иркутска

состоит в том, что в предыдущие годы иркутские скверы, парки, бульвары и даже площади – общественные пространства – безмерно пострадали от вакханалии произвольных точечных землеотводов.

В этой ситуации роль городских пространств – главного средства взаимодействия людей и города – становится все более важной.



Модернизация городской среды

Проводимые в последние годы опросы по всему миру свидетельствуют, что сегодня людей волнует не только место, в котором они живут, но и качество жизни, а также взаимосвязь этих двух факторов с возможностями самореализации и развития сообщества. Эти запросы кардинально меняют роль урбанистов, градостроителей, архитекторов и управленцев — всех тех, кто отвечает за развитие города.

Традиционно города создавались и планировались исходя из экономических предпосылок, а не из потребностей и запросов людей. Города развивались вокруг железных дорог и транспортных коридоров. Таким образом, городское планирование следовало за экономической деятельностью и обеспечивало ее эффективность.

В Советском Союзе множество городов было создано директивным путем для ведения хозяйственной деятельности на конкретной территории. На протяжении десятилетий многие российские города строились и развивались не как гостеприимные или инновационные города, а как города для осуществления контроля над пространством и экономической деятельностью.

Сегодня инфраструктура такого масштаба потеряла былое значение. Изменения этих обстоятельств формируют новые факторы конкурентоспособности города, которым уделяется первоочередное внимание.





Комфортность для жизни и привлекательность городской среды

Одним из важнейших условий повышения качества городской среды и создания положительного имиджа города является формирование пространственной системы озеленения города, включающей различные по площади и функциональному назначению типы озелененных пространств и природно-ландшафтных территорий. Это небольшие пространства жилых дворов и общественных скверов, городские сады и парки, набережная, пригородные зоны отдыха.

Для формирования непрерывной системы озеленения все зеленые пространства должны быть связаны между собой аллеями, бульварами и пешеходными улицами.

Лучшие города мира сохраняют свою привлекательность даже во время экономического спада. Сан-Франциско и Ванкувер продолжают расти, несмотря на кризис во всем мире. Таким городом становится и Шанхай, который продолжает работать над качеством городской среды.



Проблематика

Самоорганизация, а не управление

В советский период общественные пространства в городах России, создавались нормативно - количество площади территории города, отдаваемое под зеленые насаждения, определялись конкретными показателями. А вот как распределить эти квадратные метры: собрать из в парк или систему скверов, вытянуть полосой вдоль дороги, сформировать при каждой группе домов локальные зеленые оазисы - решали архитекторы. Именно их планировочные решения предопределяли создание общественных пространств: парков, скверов, бульваров, уличных и внутридворовых зон, рекреаций и т.п.

На Западе, в отличие от советской системы, принцип организации общественных пространств был кардинально иным: количество и качество общественного пространства определялось там самими людьми, было результатом их волеизъявления.

Во всех успешных глобальных городах существует независимая от городской администрации организация заинтересованных граждан. В Нью-Йорке это Ассоциация городского планирования, в Сан-Франциско - совместное предприятие «Силиконовая долина». Эти организации мыслят дальше и более стратегически, чем

администрация. Ведь они продолжают жить в этом городе, когда меняется администрация. Подобные организации осуществляют гражданский контроль за городскими властями и помогают им в реализации стратегически важных проектов, которые невозможно осуществить без вовлечения горожан и бизнеса.

Ни в одном городе власть не сможет сделать больше, чем ей позволят люди. Поэтому новой задачей для урбанистов становится помощь в создании таких институтов. Например, нынешний мэр Сеула начинал в подобной граждан-

Результаты перестройки


Советская система с началом перестройки была разрушена, в результате чего общественные и рекреационные пространства, которых всегда не хватало в советском городе, оказались в значительной мере уничтоженными. Участки земли, на которых росли деревья и стихийно разворачивалась общественная жизнь, досуг и отдых горожан, оказались распроданы под новое строительство.

Этой злой участи не избежали даже участки, принадлежащие школам, детским садам.

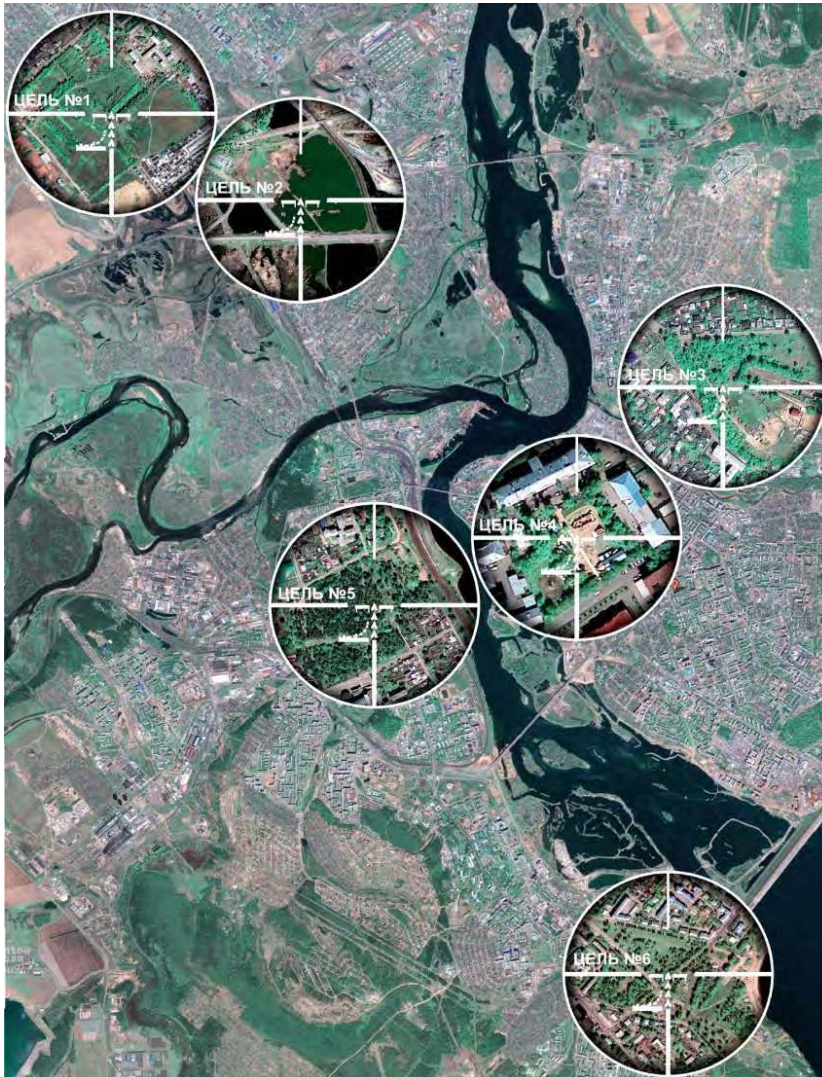
Многие междомовые и микрорайонные спортивные территории, которые всегда являлись особым рода общественными пространствами, стали местами хаотичного и совершенно бессистемного нового строительства - на них возводились временные киоски и капитальные торговые павильоны, высотные точечные жилые комплексы, офисные и торговые центры.

Общественные пространства постсоветских городов в результате этой перестройки и отсутствия открытой для

горожан муниципальной градостроительной политики, были по большей части утеряны. Но необходимость в них у современных горожанами с каждым возрастет, так как сегодня российские города все больше и больше конкурируют друг с другом за человеческий ресурс.



Пространства, Которые мы потеряли



Место действия-Иркутск

Здесь и сейчас

Сегодня перед муниципалитетом города Иркутска стоит очень актуальная и важная задача - вернуть в городскую ткань систему общественных пространств. Именно общественное пространство является, своеобразным синонимом города и городского сообщества. Без общественных пространств нет общественной жизни и, как следствие, нет того специфического качества среды, и образа жизни, которое превращает поселение в «город».

Городское сообщество, это не сумма отдельных индивидов. Это объединение личностей на основе общих интересов, которое происходит в очень разных местах. И в рамках организаций, где они работают, и в тех местах, где люди проводят свой досуг. И, что самое важное - на улицах, площадях, скверах, бульварах, набережных, променадах и проч. В городах общение групп населения по интересам происходит именно

здесь - во всех тех местах, которые и приобретают в связи с этим процессом статус и значение «общественного пространства».

В сознании многих граждан, в том числе лиц, принимающих решения, крепко «засел» миф о необъятных рекреационных просторах Иркутска. Вышел из дома, а вокруг сплошная природа.

Действительно, изначально в них не было смысла - город создавался посреди великой сибирской тайги, на сородоточении рек, поэтому попасть в естественную среду не составляло никакого труда.

За последние 10 лет площадь зеленых насаждений в городе Иркутске уменьшилась вдвое. С каждым годом мест для отдыха горожан все меньше, тогда как интерес к ним растет в геометрической прогрессии. Сегодня иркутяне выезжают в выходные дни на

расстояние 50-70 километров, чтобы отдохнуть семьей. На месте угодий, окружающих Иркутск, либо дачи, либо пустыри, либо свалки. Самый популярный «курорт» горожан - набережная Ангары, но этот рекреационный ресурс сильно перегружен.

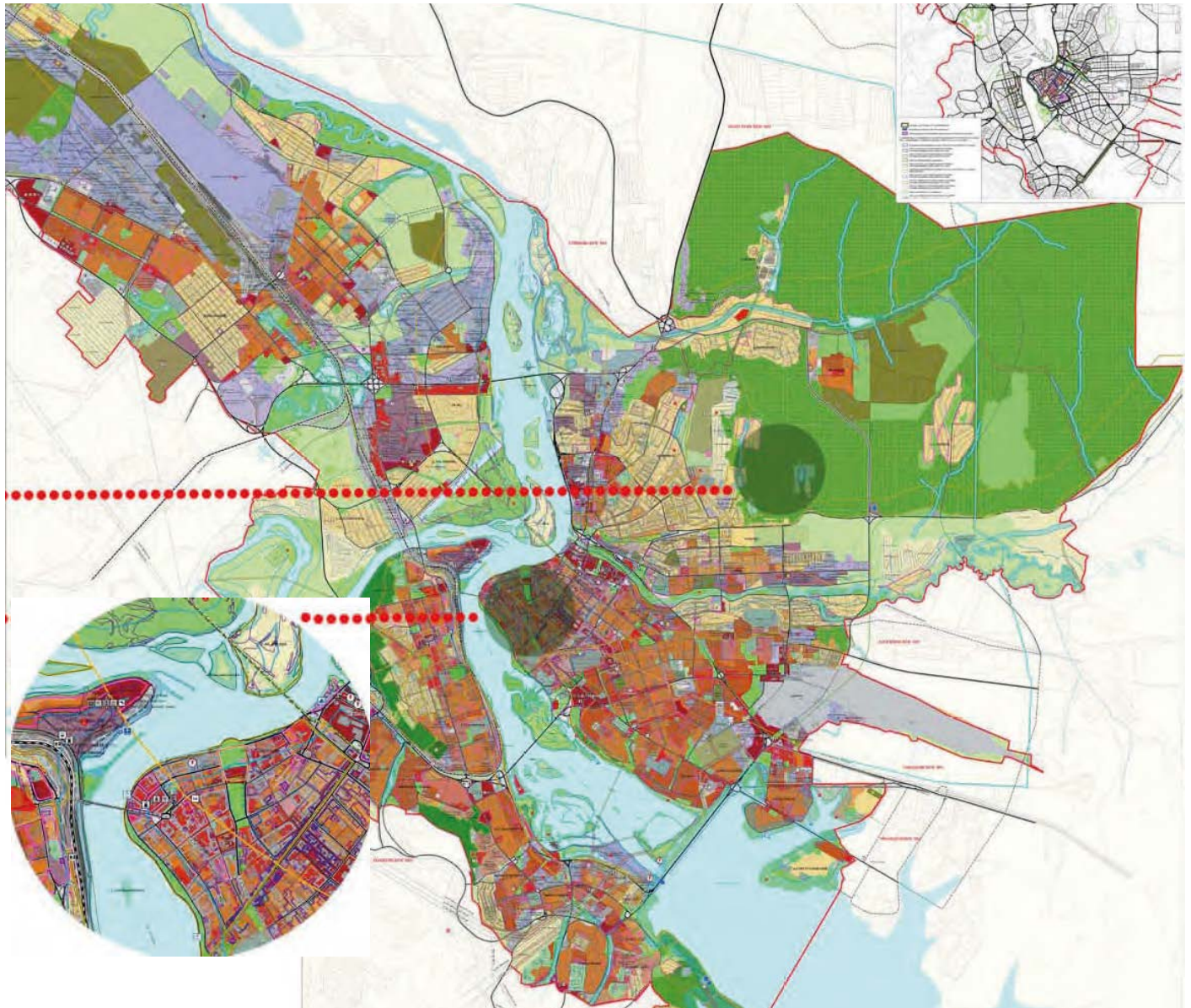
Антропогенная нагрузка растет, ресурс постепенно иссякает и разрушается, после чего возникает желание перебраться на другое место, где людей поменьше и дышится легче. Порой это единственный способ восстановить силы и избежать нездоровья, как физического, так и ментального.

В прошлом остались и благоустроенные дворы: на смену рошицам и цветочным клумбам пришли асфальт, припаркованные автомобили и гаражи. На лицо беда не только экологическая, но и социальная.



Генеральный план

Поправки 2010



Dwelling zones

- High-rise housing
- Private housing
- Low-rise housing
- Dachas

Public and office zones

- Business, public and commercial zones
- Education zones
- Scientific and research institutions
- Health objects

Industrial zones

- Industrial objects of II-III harm class
- Industrial objects of IV-V harm class
- Municipal and commercial zones

Engineering and transport infrastructure

- Objects of city transport
- Objects of engineering infrastructure
- Objects of railway transportation
- Objects of air transportation
- Objects of water transportation
- Zones of agricultural use

Recreation zones

- Natural landscapes
- Parks, squares, boulevards
- Sport, tourism
- City forests
- Rivers

Zones of special use

- Cemeteries
- Closed cemeteries
- Objects of special regulations
- Zones of planned development
- Objects of industry, engineering and transport infrastr or to change the function

Dwelling development

- 1st period of building
- Estimation period
- Beyond estimation period

Цели и задачи

14 сессия, 2013

Главной целью воршопа станет разработка структуры и системы общественно-рекреационных пространств, учитывая особенности городской структуры Иркутска, направлений существующих пешеходных потоков, специфику обживания россиянами придомовых и уличных территорий.

В рамках будущей сессии участникам предлагается разработать типологию общественных пространств применительно к г. Иркутску разного масштаба - от двора до центрального сквера, разной «вместимости» - от нескольких человек до нескольких десятков тысяч, разных функций групп населения, различных типов городского оборудования.

Необходимо определить предназначение общественных и рекреационных пространств, как для летнего, так и для зимнего периода, принимая во внимание, прежде всего, исключительные климатические условия

обоих сезонов и позволяя населению принимать участие в создании данных общественных пространств.

Важно, что бы участники дали примеры обустройства этих пространств, определили какие объекты обслуживания можно, а какие нельзя размещать на них в зависимости от местоположения общественных пространств, их предназначения, их вместимости. В итоге, предложили бы администрации, которая обязана способствовать формированию и устойчивому развитию общественных пространств, систему правил и принципов их создания, существования и содержания.

Тема 14 сессии отвечает реальным потребностям Иркутска, и результаты работы мастерской могут найти широкое применение на практике и вызвать настоящий интерес жителей города. Наряду с этим, работа над данной темой позволит

увеличить туристический потенциал города, чтобы привлечь как российских, так и иностранных туристов.

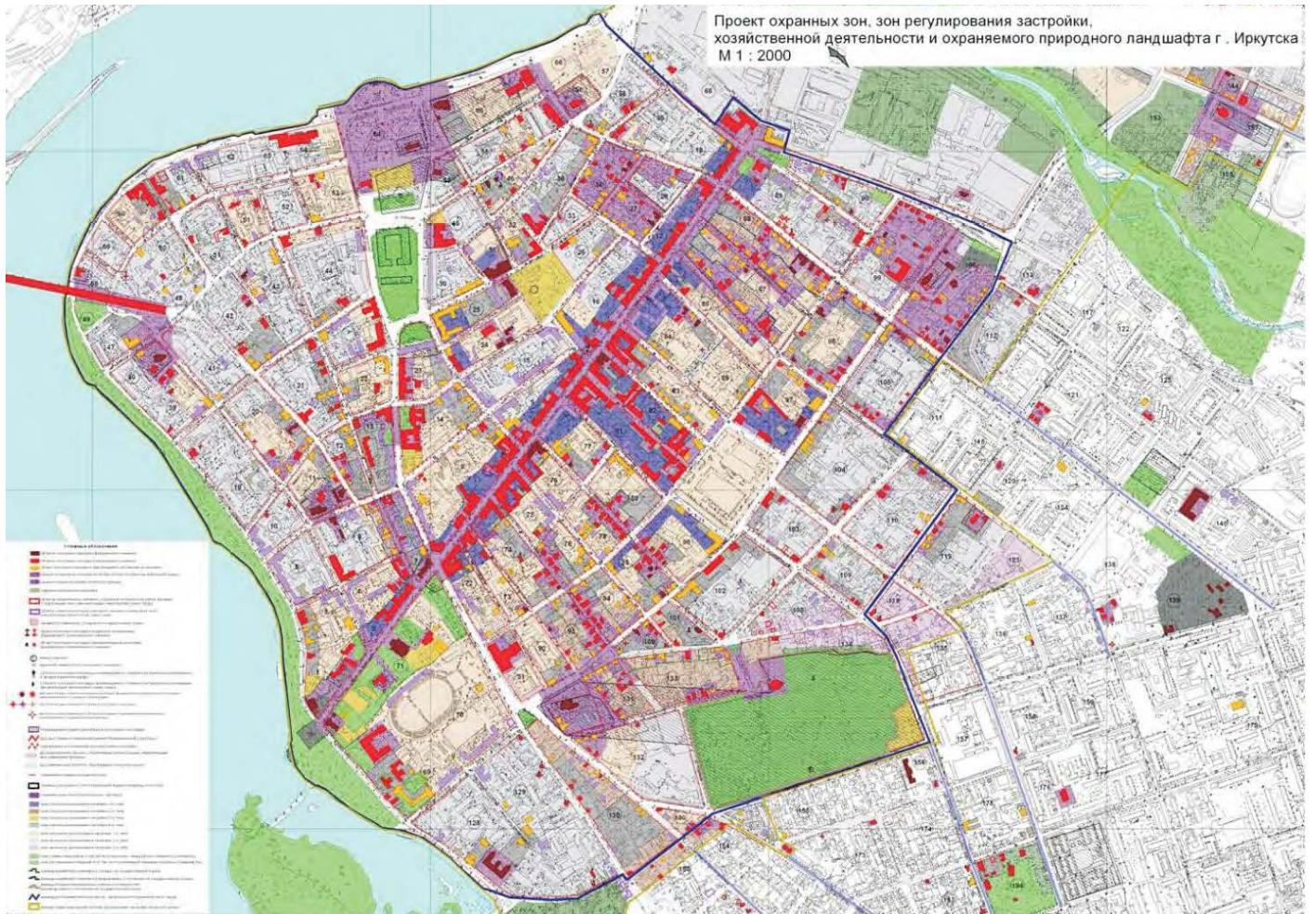
Во многих городах мира уже найдены пути решения проблем связанных с общественными пространствами. Поэтому международный опыт зимнего университета, сконцентрированный на проработке этой темы, окажет огромную помощь и придаст необходимый импульс развитию общественных пространств города Иркутска.

Разработанные проекты будут отданы в администрацию города для подробного ознакомления, освоения и внедрения представленных предложений.



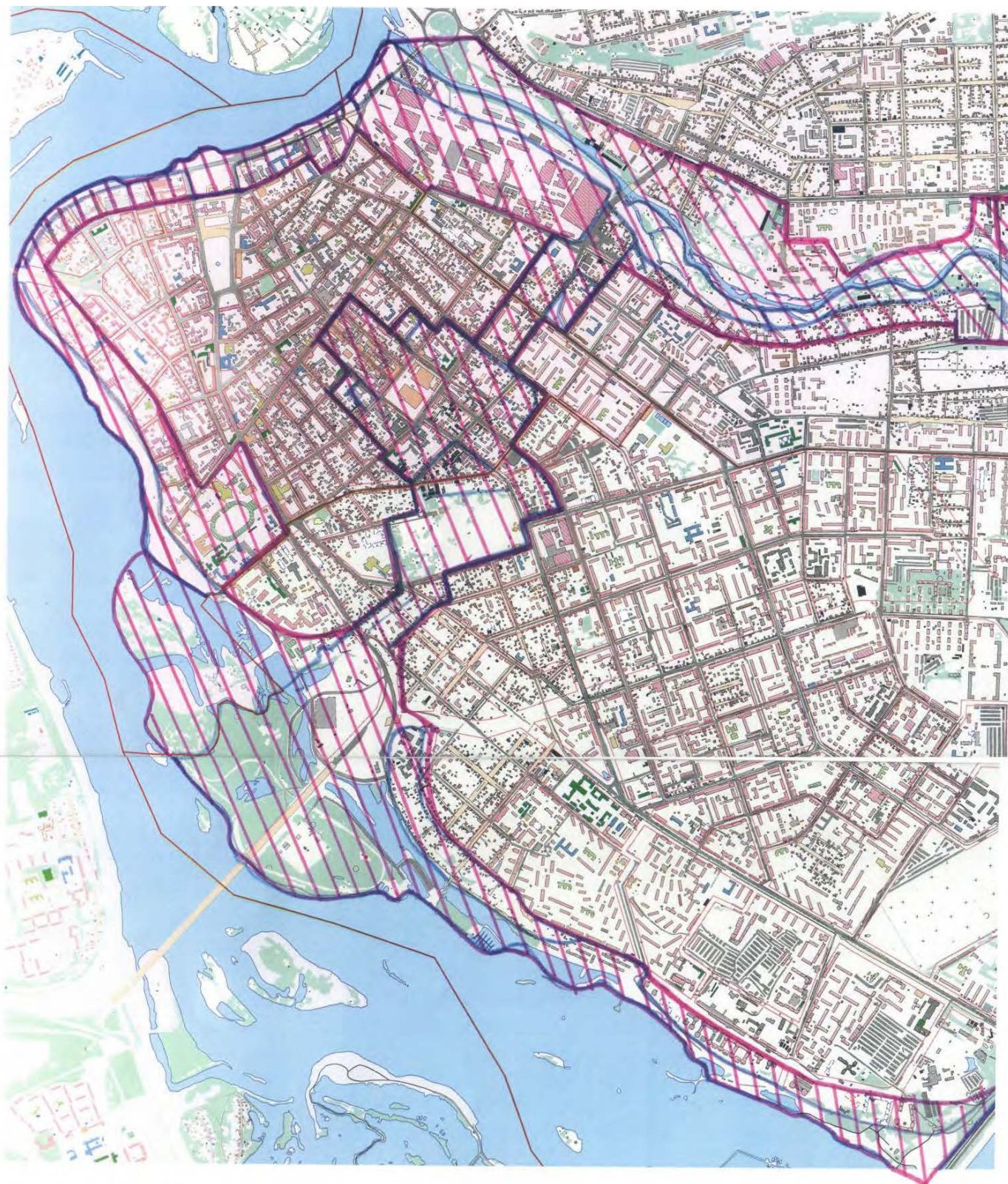
Генеральный план

Поправки 2010



Центр города

Общественно-рекреационные пространства



-- территории общественного пространства и рекреационные зоны

Современный Иркутск

Краткая характеристика

Иркутск – уникальный, старинный город, древний перекресток торговых путей, столица Восточной Сибири. Он находится на расстоянии 5042 километра от Москвы и расположен на берегах реки Ангары, в 63 километрах от озера Байкал. Территория города Иркутска занимает 27998 га.

Иркутск основан как острог в 1661 году на правом берегу Ангары, в 1686 году ему присвоен статус города, с 1764 года – центр Иркутской губернии. Иркутск находится на пересечении транспортных путей, связывающих запад и восток России, а также Россию с Китаем и Монголией.

Через Иркутск проходит Транссибирская железнодорожная магистраль и федеральная автострада М-55 Москва-Владивосток. Международный аэропорт Иркутска является важным пунктом промежуточной посадки на авиалиниях, соединяющих аэропорты Юго-Восточной Азии и Дальнего Востока с европейской частью России и со странами СНГ.


Большой интерес для вложения инвестиций представляет

рекреационный потенциал озера Байкал. Площадь пригодных для развития экологического туризма территорий достигает нескольких десятков тысяч квадратных километров. По прогнозным оценкам на побережье Байкала может ежегодно отдыхать до 2-х миллионов человек.

Современный Иркутск – город исторический, удачно сочетающий величие и самобытность исторического центра и кварталы современной застройки, традиции самого интеллигентного и культурного сибирского города с современным промышленным и научно-образовательным потенциалом, развитой инфраструктурой.

В Иркутске четыре административных округа – Правобережный, Октябрьский, Свердловский и Ленинский.

Иркутск сегодня – это крупный административный, промышленный, торговый, культурный и научный центр Восточной Сибири, в котором проживают более 600 тыс. жителей. Национальный состав населения города разнообразен и составляет свыше 120 национальностей.



Продолжающаяся жизнь деревянного города

Пример реализации

Показательным примером реализации новой градостроительной философии, формирующей современную, более комфортную городскую среду, является проект регенерации исторического центра Иркутска «130 квартал». Его основная идея состоит в создании нового публичного пространства на базе архитектурно-исторического наследия, органично дополняющего и развивающего существующий центр города.

«Квартал 130» типичный для Иркутска. Его характеристики и его проблемы типичны для всей исторической

части города: много ветхого жилья, отсутствие централизованного водоснабжения и канализации, наличие нескольких зданий, являющихся памятниками культурного наследия и огромное количество средовой, фоновой застройки, которая не представляет ценности, но которая как раз и слагает усадебный тип членения территории с обилием зелени и формирует неповторимый облик нашего города.

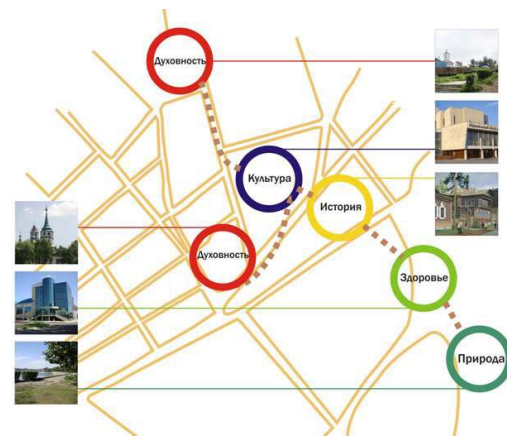
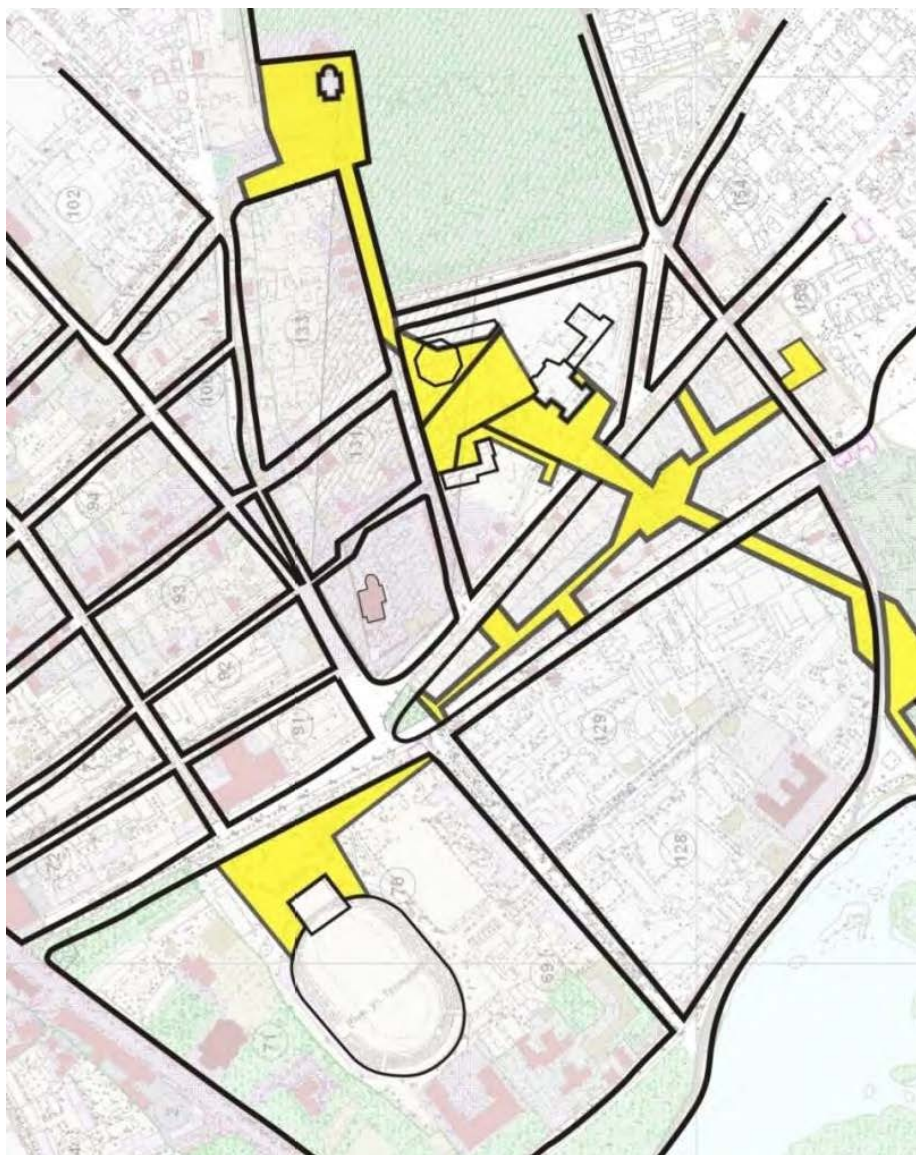
Общественные пространства в Иркутске - больная тема. За последние десятилетия они оказались серьезно уничтожены точечной застройкой.

Общественное пространство данного квартала предназначено для транзита в цепочке площадей и развертывания разного масштаба локальных массовых действий – по всей территории квартала и на его центральной площади.

Квартал не может рассматриваться сам по себе – в отрыве от проблем градостроительной ситуации всей центральной части города.

Квартал рассматривается в контексте градостроительной ситуации всей центральной части города. Как общественное пространство квартал № 130 занимает особое место. Его центральная площадь является продолжением существующей Театральной площади. Вместе эти две площади могли бы стать местом проведения государственных и общегородских праздников и торжеств, разгрузив центральную площадь Иркутска сквера им. Кирова, не очень приспособленную для народных гуляний.

Пешеходная ось живописна (как это было когда-то с кривыми улочками Иркутска), с зеленой полосой бульвара, оформляющего перепад рельефа, с разнообразным мощением (брусчатка в комбинации с деревянными мостовыми) и гладкой дорожкой для велосипедистов и колясок.





Условные обозначения

- объект культурного наследия регионального значения (7)
- объект культурного наследия, рекомендованный к постановке на госохрану (8)
- выявленный опорный ОКН (7)
- историческая опорная постройка (10)
- выявленный ОКН, перемещаемый при строительстве БТК (8)
- копия утраченного ОКН (16)

Продолжающаяся жизнь деревянного города

Сезонное использование общественного пространства



Главная площадь регенерируемого квартала - это не только общественное пространство в традиционном понимании, но и вписанный в естественный рельеф концертный зал на открытом воздухе. Вместимость его по проекту была 1600 зрителей, а при установке дополнительных мест в партере и более.

Партер превращается в каток. Из кафе с панорамным окном приятно наблюдать за катающимися мастерами и спотыкающимися новичками. Здесь могут погреться и отдохнуть и сами фигуристы.

Площадь - место главной горки города. Пользуются популярностью Параллельные горки, на которых можно не только кататься в свое удовольствие, но и соревноваться



Условия участия

14 сессия, 2013

УЧАСТНИКИ

- приглашаются молодые специалисты, студенты . магистранты


- необходимо заполнить и подать заявку до **30.11.12**, кандидатуры будут рассматриваться ученым советом Зимнего Университета и оргкомитетом LesAteliers **2.12.12**

- взнос за участие составляет **300** евро (мы предоставляем в счет взноса место проживания, питание – завтрак и обед, общие мероприятия – вечеринки, банкеты, путешествие на озеро Байкал, также по окончании воркшопа мы предоставляем диплом о повышении квалификации)

- во время воркшопа вы сможете прослушать ряд лекций международных экспертов, получите неоценимый опыт проектирования в команде со специалистами разного профиля

- всего к участию будет отобрано 30 человек, 20 представителей из Европы, Америки, Азии и 10 по регионам России

- воркшоп длится **3 недели с 1 по 24 февраля**, каждая неделя это этап – концепция, проект, представление образа и программы реализации, каждый сопровождается презентацией перед экспертным жюри, которое по итогу выберет победителей



АССИСТЕНТЫ

- приглашаются молодые специалисты, студенты . магистранты

- необходимо заполнить и подать заявку до **15.10.12**, кандидатуры будут рассматриваться ученым советом Зимнего Университета и оргкомитетом LesAteliers **17.11.12**, приоритет отдается тем, кто уже имеет опыт участия в международных воркшопах

- в обязанности ассистентов входит – подготовка воркшопа в течении ноября, декабря, января дистанционно, затем на месте с 28 января 2013, сопровождение команд во время воркшопа, помощь оргкомитету в организации мероприятий во время сессии

- мы предоставляем вам трансфер в размере до 25000 рублей, место проживания, питание - завтрак и обед, общие мероприятия – вечеринки, банкеты, путешествие на озеро Байкал, также по окончании воркшопа мы предоставляем диплом о повышении квалификации

- во время воркшопа вы сможете прослушать ряд лекций международных экспертов, получите неоценимый опыт проектирования в команде со специалистами разного профиля

- всего к участию будет отобрано 5 человек, воркшоп длится **4 недели с 28 января по 24 февраля**



ЭКСПЕРТНОЕ ЖЮРИ

- приглашаются практикующие архитекторы, градостроители, девелоперы, профессора , имеющие опыт в проектировании и реализации общественно-рекреационных пространств в городе


- мы приглашаем вас в случае, если вы представляете на наш воркшоп 2-х ваших студентов или молодых специалистов вашей компании

- мы берем на себя ваши транспортные расходы и размещение в гостинице с 18 по 24 февраля

- необходимо заполнить и подать заявку до **10.11.12**

- представители экспертного жюри готовят доклад по теме сессии, который они представят на симпозиуме в рамках воркшопа, а также презентацию своих проектов, которая пройдет в архитектурно-строительном институте ИРГТУ





PARTICIPATE 2013

Application form №1.

NAME First Name : _____

Birth date : _____ Male-Female : _____

Country : _____ Nationality : _____

Postal address : _____

Email : _____ **Mobile phone** : _____

SCHOOL OR UNIVERSITY : _____

Name and contact of the Professor: _____

Person to contact in case of problem : _____ Tel : _____

Degrees : _____

Current situation : _____

Participation to other collective works: _____

 Engage to gather registration fees i.e. 300 EUROS
 (by cash at your arrival in Irkutsk)

Engage to follow the steps mentioned in the introductory program


Skills (from 0: nul to 4: mastery)

LANGUAGES	0	1	2	3	4
French					
English					
Other :					

EXPRESSION	0	1	2	3	4
Hand-drawing					
Computer-drawing					
Writing					
Photo-collages					
Ability wiht software InDesign					
Ohters:					

SPECIFIC SKILLS (specifiy)	0	1	2	3	4
Engineering					
Visual Arts					
Economy					
Design					
Environmental planning					
Public Transport					
Landscape design					
Other :					

Description of yourself (80 to 100 words) :



ASSISTANTS 2013

Application form №2.

Photo

NAME First Name : _____

Birth date : _____ Male-Female : _____

Country : _____ Nationality : _____

Postal address : _____

Email : _____ **Mobile phone** : _____

Person to contact in case of problem : _____

Degrees : _____

Current situation : _____

Participation to previous Winter University : _____

Engage to follow the steps mentioned in the introductory program

Skills (from 0: nul to 4: mastery)

LANGUAGES	0	1	2	3	4
French					
English					
Other :					

EXPRESSION	0	1	2	3	4
Hand-drawing					
Computer-drawing					
Writing					
Photo-collages					
Ability wiht software InDesign					
Ohters:					

SPECIFIC SKILLS (specify)	0	1	2	3	4
Engineering					
Visual Arts					
Economy					
Design					
Environmental planning					
Public Transport					
Landscape design					
Other :					

Description of yourself (80 to 100 words) :

Программа сессии 2013

Международный Байкальский Зимний Градостроительный Университет

ВВОДНЫЕ ДНИ 01.02-03.02

Прибытие и размещение участников
Регистрация участников
Экскурсия по центру города
Посещение проектных площадок
Лекции по теме сессии
Презентация домашних работ

1ая НЕДЕЛЯ 04.02-10.02

«СТРАТАГЕМА» – тренинг-игра
Официальное открытие 14 сессии МБЗГУ
Представление участников
Формирование команд
Посещение Дома Архитекторов
Работа в командах
Первая презентация концептуальных предложений команд
Экскурсия на озеро Байкал (пос. Ангасолка)

2ая НЕДЕЛЯ 11.02-17.02

Работа в командах
Мастер-классы иркутских экспертов
Экскурсия в Музей города Иркутска
Вторая презентация концептуальных предложений команд
Неформальная встреча с экспертами
Экскурсия в пос. Листвянка на озеро Байкал и в этнографический музей Тальцы

3ья НЕДЕЛЯ 18.02-24.02

Работа в командах
Мастер-классы международных экспертов
Финальная презентация команд
Представление членов международного жюри
Церемония награждения участников
Выезд на озеро Байкал
Отъезд участников



Контакты

ДИРЕКЦИЯ

Козак Александра
Директор

+7 902 767 3043
a.kozak@winteruni.com

Ямова Евгения
Заместитель директора

+7 902 576 8276
e.yamova@winteruni.com

НАУЧНОЕ СОПРОВОЖДЕНИЕ

Григорьева Елена Ивановна
Научный руководитель сессии

Козлова Людмила
Ассистент научного руководителя

ОРГКОМИТЕТ

Федотова Ксения
Главный менеджер проекта

+7 950 148 2651
k.fedotova@winteruni.com

Финакова Дарья
Менеджер проекта

Воробьева Валерия
Менеджер проекта

Крайнева Евгения
Координатор

+7 924 609 5904
e.krayneva@winteruni.com

+7 (3952) 40 54 11

www.winteruni.com

