Ситуационный план рассматриваимой территории

Существующее функциональное зонирование территории с транспортной схемой, включая пешеходные связи, схему маршрутов общественного транспорта

Схема существующего функционального зонирования территории с размещением объектов

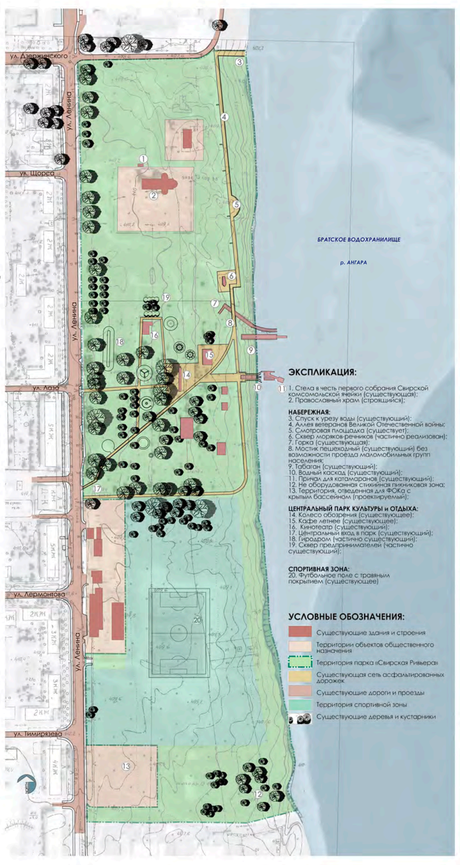

Схема транспортной организации территории

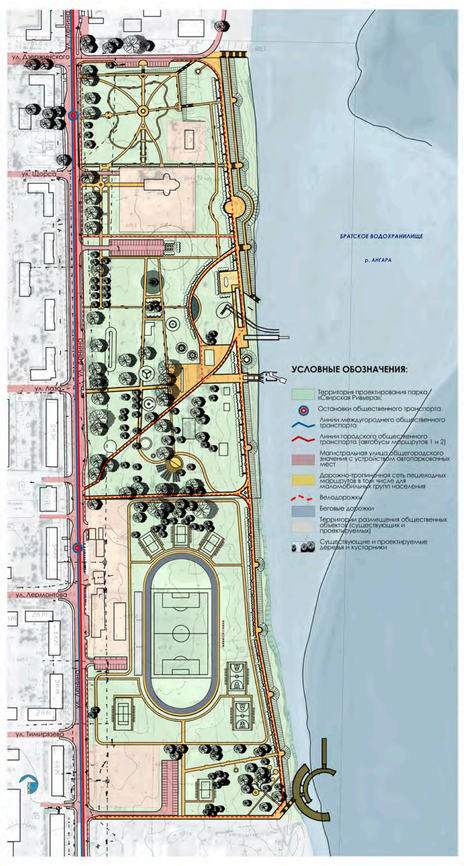

Схема проектного функционального зонирования

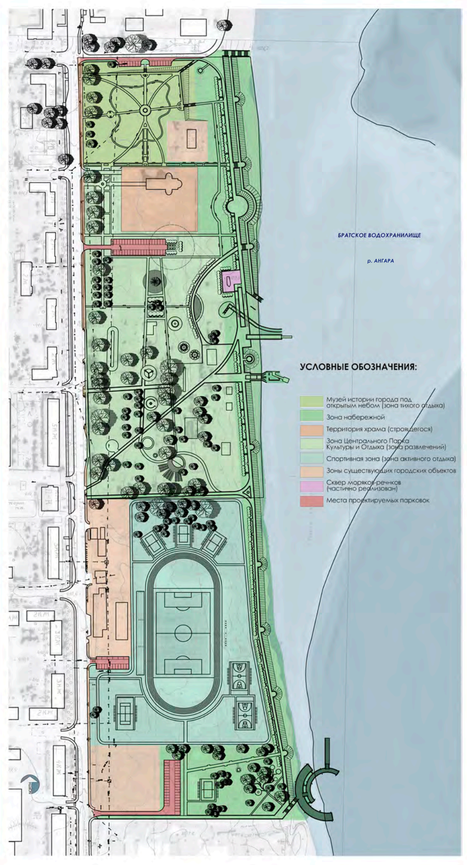

Карта-схема объектов культурного наследия, особые условия территории по проектам зон охраны

Карта-схема объектов, имеющих важное культурное значение или обладающих архитектурно-пространственной, мемориальной или общественной ценностью

АРХИТЕКТУРНАЯ КОНЦЕПЦИЯ ПРОЕКТА СОЗДАНИЯ КОМФОРТНОЙ ГОРОДСКОЙ СРЕДЫ ПРИБРЕЖНОГО ПАРКА “СВИРСКАЯ РИВЬЕРА”

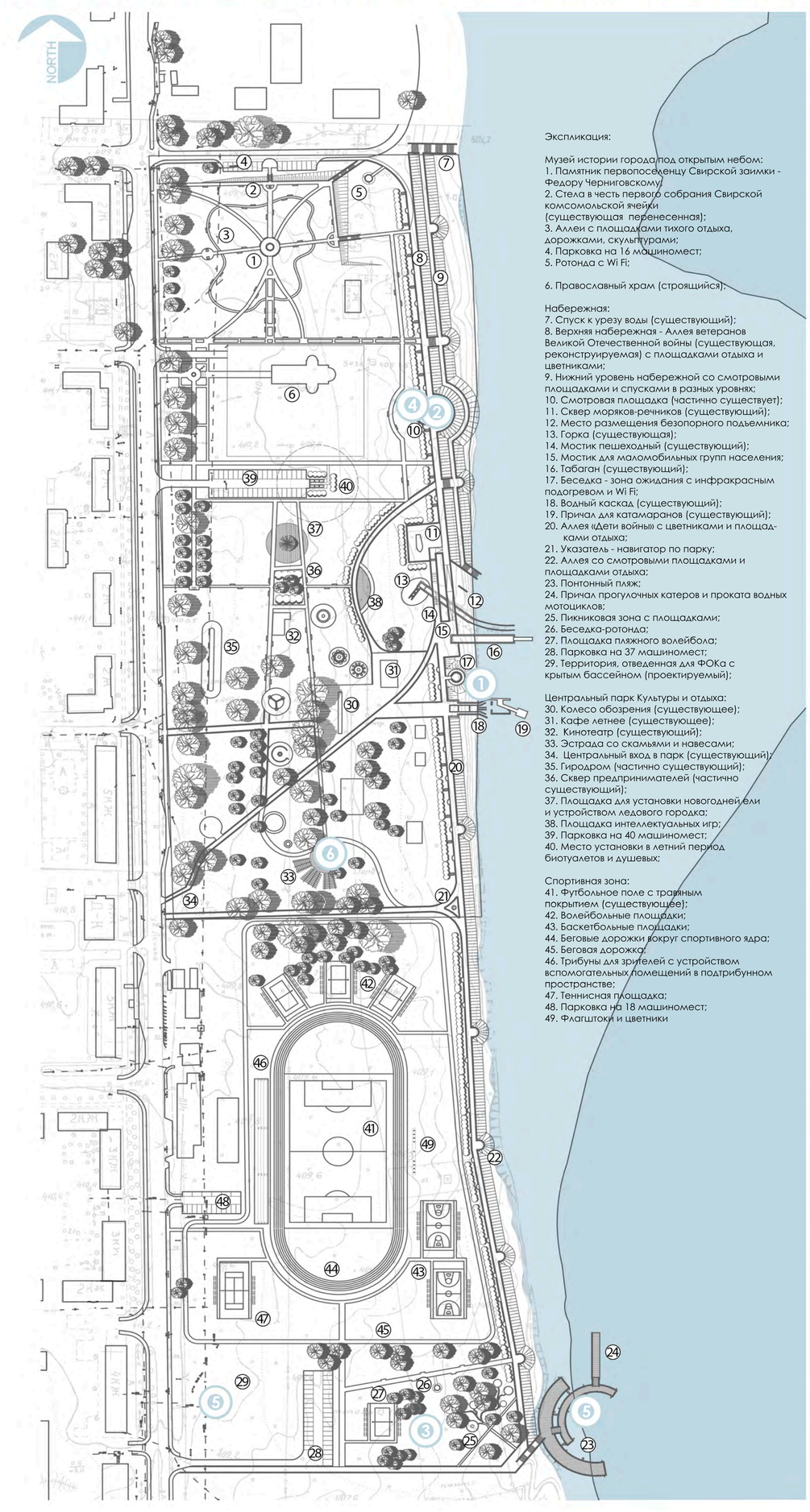

Номинация	HumanSPACE
Авторы:	
Руководитель коллектива	Большаков А.Г.
ГАП	Дружинина И.Е.
Архитекторы	Соколов С.О.
	Астраханцева В.В.
	Дружинина А.И.
Компьютерная графика	Курачицкий А.Н.
Заказчик:	Администрация
	МО «город Свирск»

Общая площадь территории составляет 3862 га.
Численность населения - около 12, 964 тыс. человек.

Архитектурной концепцией предусматривается создание комфортной городской среды на прибрежной, общественно значимой территории, с преобразованием её в парк «Свирская Ривьера».

Участок охватывает территорию площадью 17, 5 га и размещается вдоль Братского водохранилища. В пределах территории в настоящее время находятся разрозненные, различного функционального назначения и принадлежности объекты, примыкают отдельные, отведённые под перспективную застройку участки земли. Здесь проводит время значительная часть населения, молодёжь, ветераны, жители других возрастов. Удобные связи с застроенными территориями, прекрасная панорама и близость воды являются определяющими для проведения в прибрежной полосе досуга населением. Городской парк посещают в среднем 33, 5 тыс. чел., в том числе в зимнее время года 4, 9 тыс. чел.

Ключевые критерии:

- упорядочение и обеспечение удобного транспортного и пешеходного доступа (подъездов, парковок, тротуаров);
- комфортное размещение больших масс людей в период народных и сезонных празднеств, гуляний;
- индивидуальность планировочного решения, соответствие статусу городского пространства, акцент на формирование силуэта;
- возможность взаимодействия между разными социальными группами, слоями населения
- усовершенствование условий для народного творчества;
- возможность активного использования территории в течение всего дня круглогодично;
- размещение арт объектов, МАФ, информационных стендов, рекламы;
- многоуровневое освещение территории и всех элементов благоустройства;
- декоративное озеленение;
- комфортные условия для людей с ограниченными возможностями.

Архитектурно-планировочное решение (концепция) выполнено с учётом сложившейся застройки, существующих пешеходных направлений, озеленения, основных элементов благоустройства и отдельных площадок. В основе идеи - создание целостной архитектурно-пространственной композиции всего комплекса отдыха, модернизация и усовершенствование объектов и элементов благоустройства, соответствующих статусу современного города; озеленение, привнесение современной идеологии развития, отдыха детей, молодёжи и взрослого населения, семейного отдыха с акцентом на активное использование территории круглогодично в течение всего дня всеми слоями населения города.

Одной из главных задач планировочного и архитектурно-пространственного решения было исключение лоскутного размещения существующих объектов и элементов благоустройства. Для этого проектом предлагается органичная связь между всеми функциональными зонами, единая тропиночно-дорожная сеть, идентичные приемы в озеленении и освещении, размещение многочисленных малых форм, возможность транзита, или изоляции по необходимости. Ритмичное размещение пространственных акцентов при восприятии с воды позволит усилить эффект панорамы города.

Уникальность площадки в нескольких составляющих: территориальное расположение на правом берегу реки Ангары с относительными превышениями рельефа, на котором расположены основные объекты отдыха горожан, где открываются великолепные виды на живописную местность площадки со строящимся храмом Благовещенья Пресвятой Богородицы. Это играет немало важную роль в формировании силуэта и всего панорамного решения - чередование массивов зелени с высоким объёмом Храма, с колесом обозрения и др., многочисленные МАФ, водные аттракционы. Существенно обогатит палитру мер и многоуровневое освещение территории, всех сооружений и МАФ, в т. ч. праздничное и декоративное.

Сочетание тихого и активного отдыха, патриотического и духовного наполнения, возможность общения ветеранов, молодежи и детей, пляжный отдых, спорт и водные развлечения, высокий уровень благоустройства и современные малые архитектурные формы, придадут еще большую привлекательность территории и соответствие статусу молодого современного города.

ЗОЛОТАЯ КАПИТЕЛЬ '2019
НЕЗАВИСИМЫЙ НАЦИОНАЛЬНЫЙ АРХИТЕКТУРНЫЙ РЕЙТИНГ