

АРХИТЕКТУРНО-ПЛАНИРОВОЧНАЯ КОНЦЕПЦИЯ РЕНОВАЦИИ ГОРОДА НОРИЛЬСК ДО 2035 ГОДА



ЦЕНТРАЛЬНЫЙ РАЙОН ПРЕУМНОЖАЯ ВО БЛАГО

АРХИТЕКТУРНО-ПЛАНИРОВОЧНАЯ ОРГАНИЗАЦИЯ

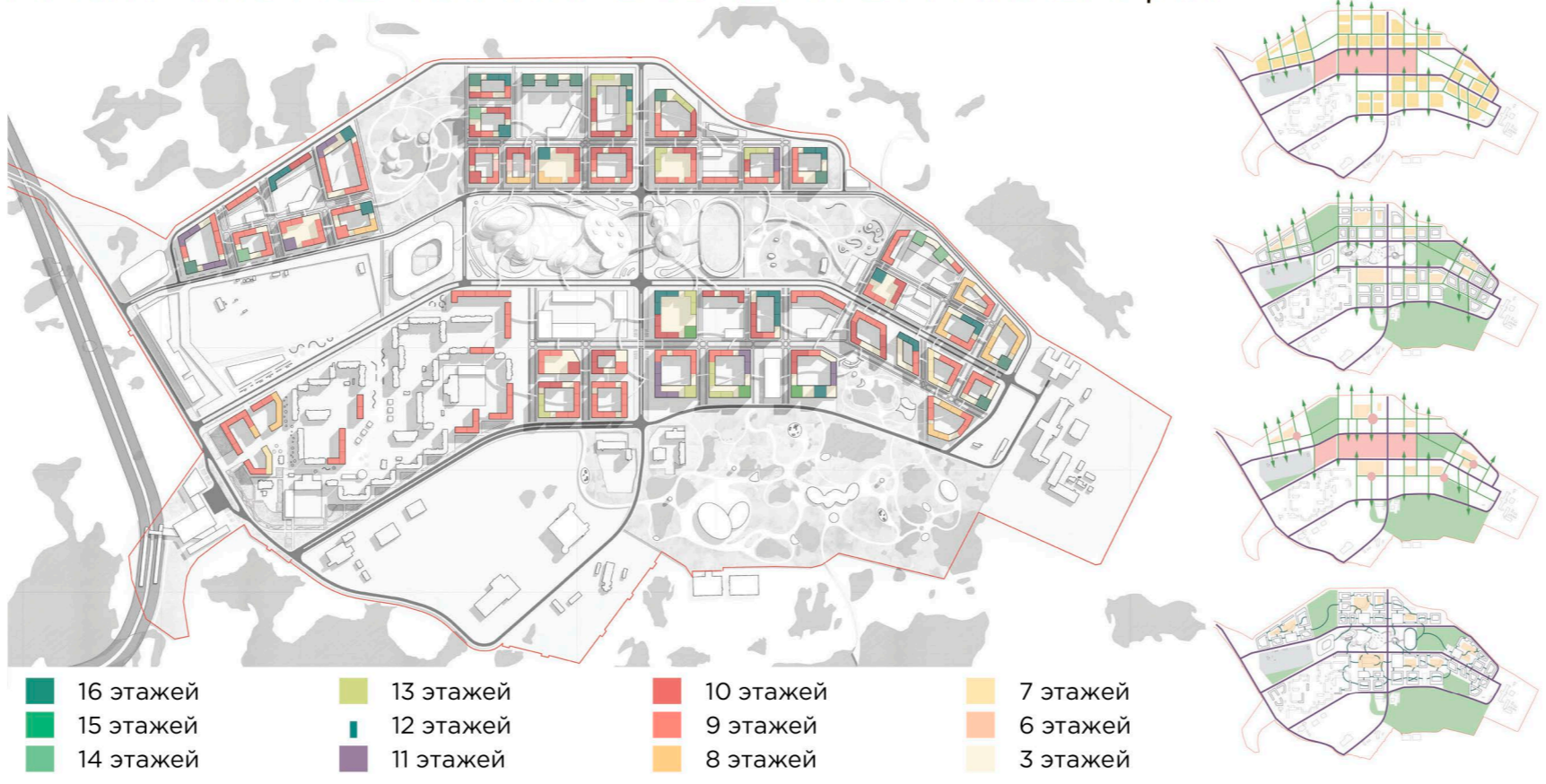
- границы населенного пункта
- водные объекты
- существующая застройка
- проектируемая застройка
- жилые дома, строящиеся по программе реновации
- существующие улицы и проезды
- проектируемые улицы и проезды
- проектируемое озеленение
- благоустройство и развитие открытых общественных пространств
- проектируемые площадки
- основные пешеходные маршруты
- надземные пешеходные тропы



РАЗВИТИЕ МИКРОРАЙОНА № 10



АРХИТЕКТУРНО-ПЛАНИРОВОЧНАЯ ОРГАНИЗАЦИЯ



БЛАГОУСТРОЙСТВО ТЕРРИТОРИИ


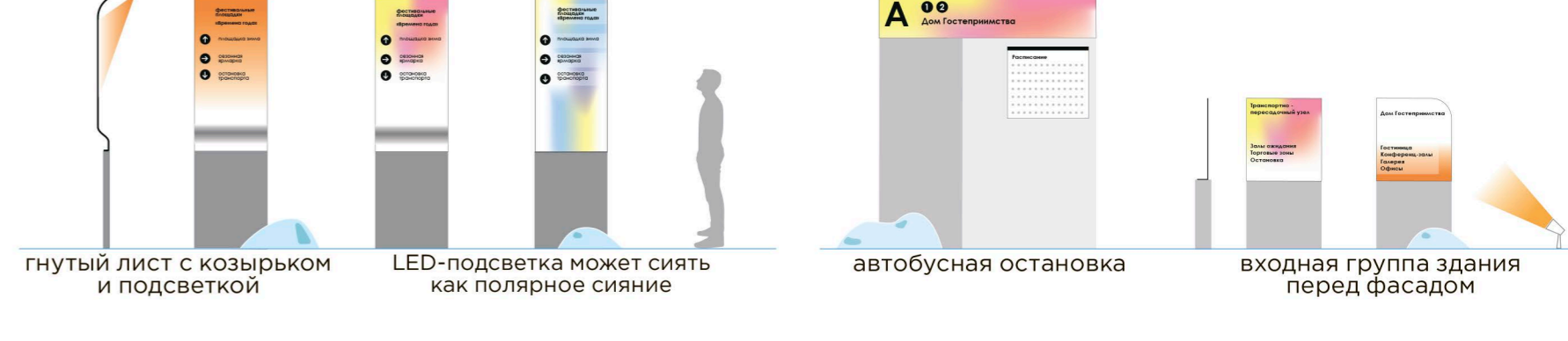


ПЛАНИРОВОЧНАЯ ОРГАНИЗАЦИЯ ТЕРРИТОРИИ

- жилая застройка с поликлиникой на 100 посещений
- жилая застройка с ДОО на 100 мест
- жилая застройка с ДОО на 80 мест
- жилая застройка с ДОО на 80 мест
- школа на 300 мест
- спортшкола на 150 мест
- школа на 220 мест
- детский технопарк
- тц, детский клуб
- коворкинг
- торговые ряды
- городская площадь
- спортклуб
- дом гостеприимства и ТПУ
- паркинг
- фестиваль парк

- зона размещения объектов жилого назначения
- зона размещения объектов делового и общественного назначения
- зона размещения объектов торгового назначения
- культурно-досуговая зона
- зона размещения объектов здравоохранения
- зона размещения объектов образования
- зона размещения объектов рекреации
- зона размещения объектов спорта
- зона размещения объектов транспортной инфраструктуры
- зона размещения объектов инженерной инфраструктуры
- основные связи объектов — прилегающая и жилой застройки
- проектируемая застройка
- существующая застройка

НАВИГАЦИЯ РАЙОНА



ПЛАНИРОВОЧНАЯ ОРГАНИЗАЦИЯ ТЕРРИТОРИИ

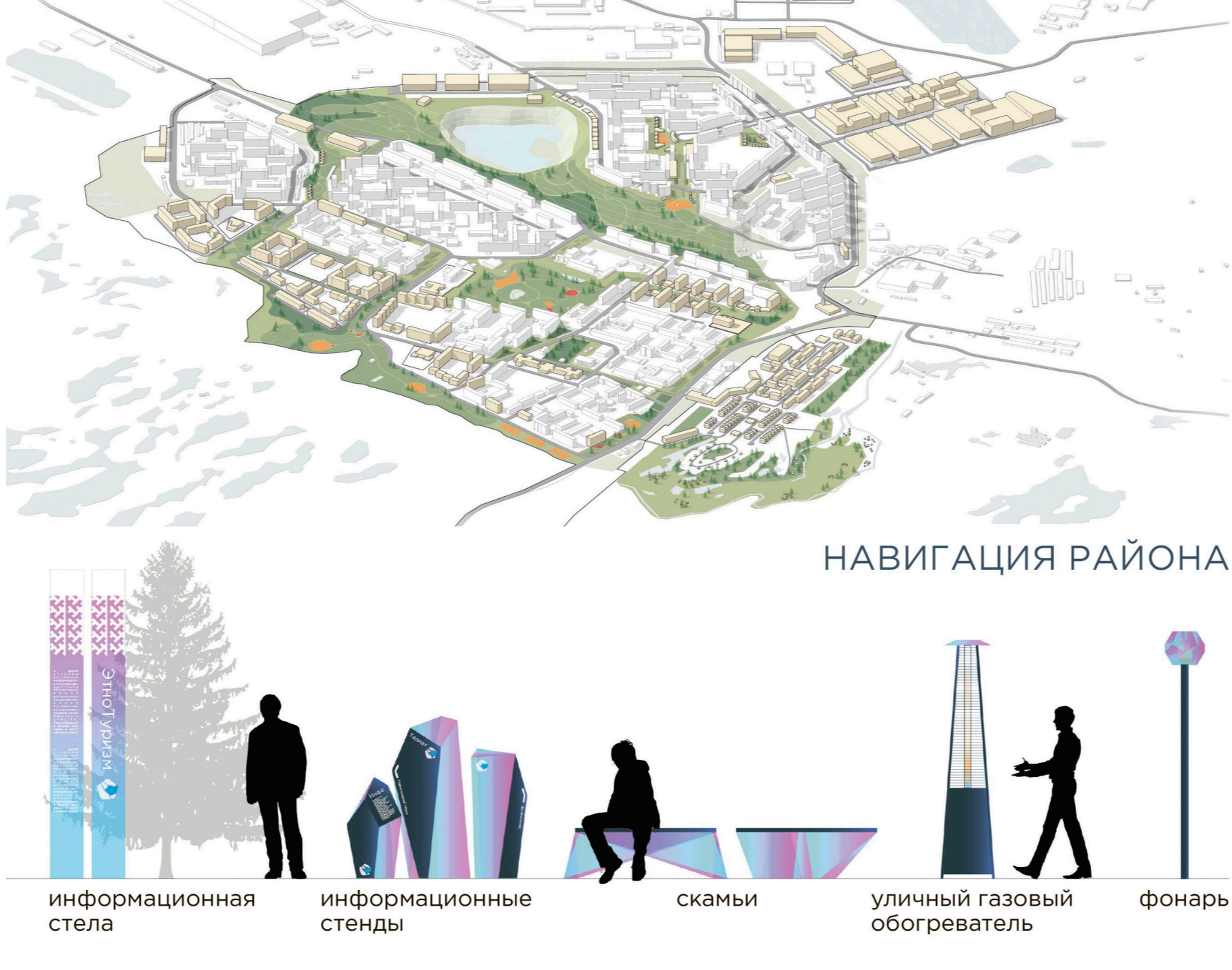


- функциональные зоны:
- водные объекты
- зона размещения объектов жилого назначения
- рекреация и озеленение
- природные и озелененные территории
- объекты образования
- объекты здравоохранения
- пешеходные дорожки и тротуары
- улично-дорожная сеть
- детские площадки
- спортивные площадки
- площадки отдыха
- снежногорцев
- экозоны
- планируемая застройка
- существующая застройка

- многоуровневый паркинг
- Усть-Хантайская ГЭС
- гостиница «Cloudberg»
- «Solaris»
- рыболовско-охотничья ферма «Юпиц»
- причал «Khanai»
- вертолетная площадка
- ВЗУ



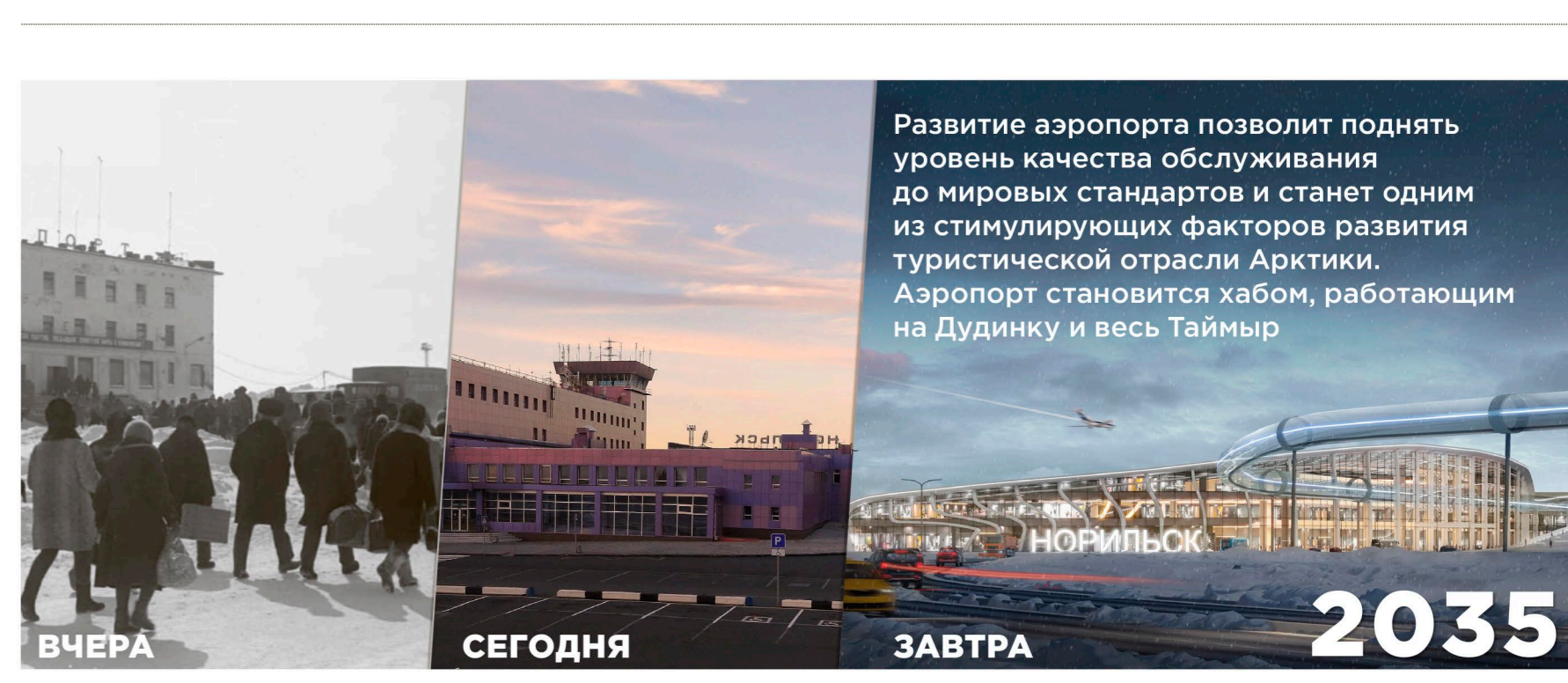
НАВИГАЦИЯ РАЙОНА



- информационная стена
- информационные стенды
- скамьи
- уличный газовый обогреватель
- фонарь



Пятиугольник – это крепкая, надежная форма, наполненная внутренним содержанием. Она переходит от прочного основания, базиса, к расширению. Достигнув развития, линии стремятся к единой вершине. При этом углы фигуры сглажены, что символизирует пластичность



Развитие аэропорта позволит поднять уровень качества обслуживания до мировых стандартов и станет одним из стимулирующих факторов развития туристической отрасли Арктики. Аэропорт становится хабом, работающим на Дудинку и весь Таймыр

НОВЫЙ ОБЛИК ГОРОДА

