


КОНЦЕПЦИЯ БЛАГОУСТРОЙСТВА ПРИРОДНОГО ПАРКА «КУЛТУЧНОЕ ОЗЕРО» ПЕТРОПАВЛОВСК-КАМЧАТСКИЙ

Архитектор: ООО «М4» Кобзев А.С., Фомиченко А.В., Симакова В.А., Кызыма А.Е., Овсянникова А.В., Андреев Д.Н., Гаймалетдинова А.И., Байдуш М.И., Скабелкина О.А.
 Заказчик: Автономная некоммерческая организация «Центр компетенций развития городской среды Камчатского края»

РАЗДЕЛ: ПРОЕКТЫ НОМИНАЦИЯ: ОТКРЫТЫЕ ОБЩЕСТВЕННЫЕ ПРОСТРАНСТВА



Культучное озеро — это:



- Остров живой природы в центре города / Озеро
- Ключевой элемент системы общественных пространств / Город
- Место истории и памяти, эмоциональная связь жителей / Горозжаны


Культучное озеро расположено в историческом центре г. Петропавловск-Камчатский между Петровской и Никольской сопками, примыкает к улицам Озерновская коса, Ленинградская и Набережная улицы. В ходе уплотнения застройки акватория уменьшилась, на отсыпанной части появились центральная площадь, этно-деревня и стадион «Спартак».

В рамках проекта было разработано решение для комплексной ревитализации озера. Очистка предусматривается посредством формирования естественной системы очистки (фито очистные сооружения) на участках сбросов воды с коллекторов в Большое Культучное озеро, а также участке сброса воды через существующую протоку в Малое Культучное озеро.

На основе результатов широкого антропологического исследования, а также анализе существующего использования территории выделены 3 ключевых направления (зоны): «Озеро» - естественная сохраняющаяся природа, «Город» - продолжение площади с удобным и комфортным благоустройством, «Горозжаны» - места для будущего события.

Проектом предусмотрена трансформация существующей спортивной зоны в знаковое для молодежи место в центре города. Обновленный скейт-парк с элементами для разного стиля катания позволит привлечь как профессионал, так и новичков. На северной набережной планируется павильон экомониторинга за озером, где можно изучать материалы исследования озера, проводить открытия уроки. Обновленный расширенный настил создает главный транзит в природной части озера, и выходы к воде. В рамках комплексного предложения по развитию озера предлагается пересмотр существующего формата «Этно-деревни» с целью формирования качественно нового общественного пространства, включающего в себя: ресторан с детским игровым пространством, ремесленные детские мастерские, зрительный зал, выставочный центр, конференц-центр, творческие мастерские, кафе.

Ретроспектива формирования городской среды



Данные экологического исследования

У современного Культучного озера отсутствует полноценная гидрологическая связь с водоемом. Воды сбрасываются в озеро по двум каналам: в южной части озера - в канал «Спартак» и в северной части озера - в канал «Спартак».

По данным исследования, в озере преобладают водоросли, в том числе сине-зеленые водоросли. Воды озера имеют повышенную жесткость и содержат в себе большое количество железа.

Важнейшими для озера являются: водоросли, в том числе сине-зеленые водоросли, водоросли, в том числе сине-зеленые водоросли, водоросли, в том числе сине-зеленые водоросли.

1,2 - 2,5 м
глубина озера

77%
данных озера являются открытыми, незастроенными участками

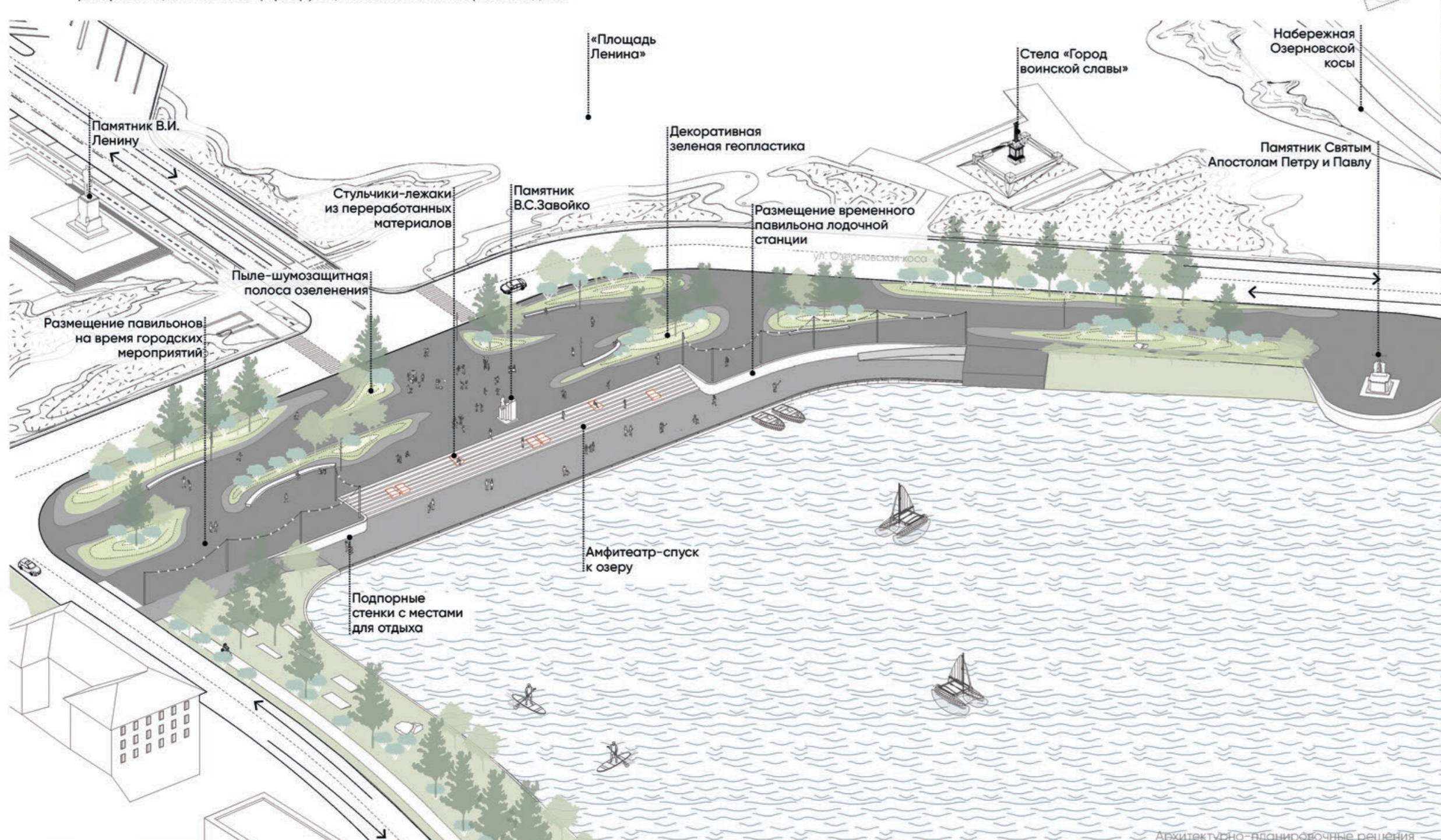


Схема функционального зонирования

- Природная зона «Озеро»**
Зона естественной природы, сохраняющаяся территория озера.
- Зона центра «Город»**
Зона городской застройки, включающая в себя: рестораны, кафе, мастерские, студии, выставочный центр, конференц-центр, зрительный зал, павильон экомониторинга.
- Спортивная зона «Горозжаны»**
Зона для проведения спортивных мероприятий, включающая в себя: скейт-парк, стадион «Спартак».

Центральная набережная

Центральная набережная планируется, как логичное продолжение центральной площади. Содержащие проектные решения позволяют создать «классическое» пространство, ориентированное на исторические элементы. Использование «кули»-каналов позволяет избежать природной уязвимости края и дает возможность возвращаться к историческому месту. Использование неэквивалентного озеленения на площади создает защитный «каркасный» фронт от прилегающей жилой части, а также формирует комфортное место отдыха. Главным объектом - городской лестницей ампиротип, расширяющая площадь, и формирующая главное место встречи и отдыха.



«Этно-деревня». Детский игровой центр

В рамках комплексного предложения по развитию озера предлагается трансформация существующего формата «Этно-деревни» с целью формирования качественно нового пространства. Центр Коренных некоренных народов Севера состоит из двух больших функциональных объектов с детским игровым пространством и игровой ошивой, террасированным ступам к воде и пространством для организации званого чаю. Малый объект включает в себя: ресторан с крытым детским игровым пространством, перекладывающийся в улочку, ремесленные мастерские (стеллажи). Большой объект содержит в себе: зрительный зал, выставочный центр, конференц-центр, выставочный зал, помещения для книжного фонда, административно-хозяйственные/складские помещения и помещения для студийных зон, творческие мастерские, кафе.

Предлагаемая площадь большого объекта составляет около 2800 м², площадь малого - 1040 м².

